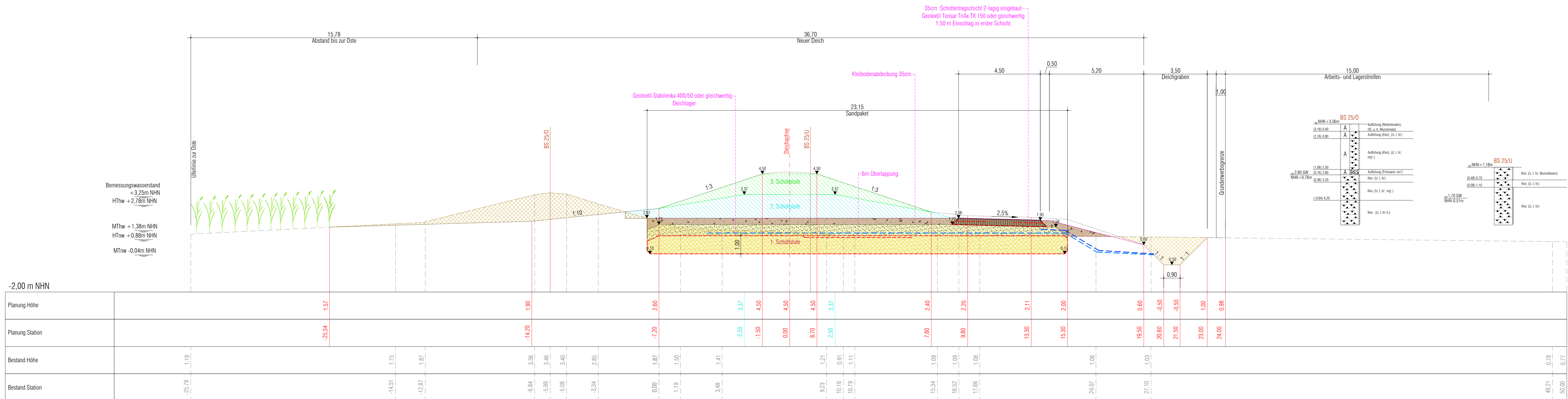
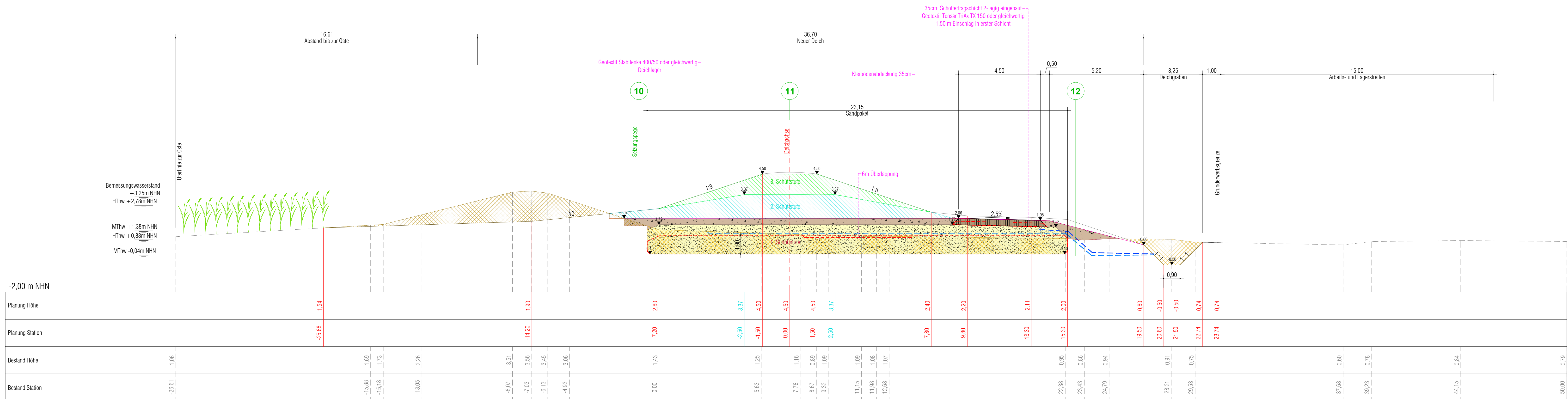












0+400
Deichachse geplant



0+350
Deichachse geplant



Zeichenerklärung			
Planung			
	Sandpaket		1. Schüttstufe
	Kleibodenabdeckung 1. Schüttstufe		2. Schüttstufe
	Schottertragschicht		3. Schüttstufe
	Geogitter / Geotextil		Bodenabrtrag für Sandpaket
	Drainage		Bodenabrtrag für Schüttstufen 2 + 3

Index		Datum		Änderung		Gezeichnet	
<div></div>				<div></div>			
				Bahnhofsstraße 49a 22749 Niendorf Tel.: 04114 69833-0		info@contur-gmbh.de www.contur-gmbh.de	
						Stader Straße 14 22623 Breitenende Tel.: 04763 809433-0	
<div><h2>Aus- und Neubau des Ostedeichs im Bereich Ostendorf bis Gräpel</h2></div>							
<div><h1>AUSFÜHRUNGSPLANUNG</h1></div>							
Projektz.: P24-024		Vermessung: -		<div><h2>Ausbauquerschnitt 0+350 Ausbauquerschnitt 0+400</h2></div>			
Bearbeitet: Ringe		Aufgestellt: -					
Gezeichnet: Steffens		Gezeichnet: 08.05.2026					
				Maßstab		Blattnummer	
				1 : 100		5.4	